



Umleitung

KVS
VON DER FORST

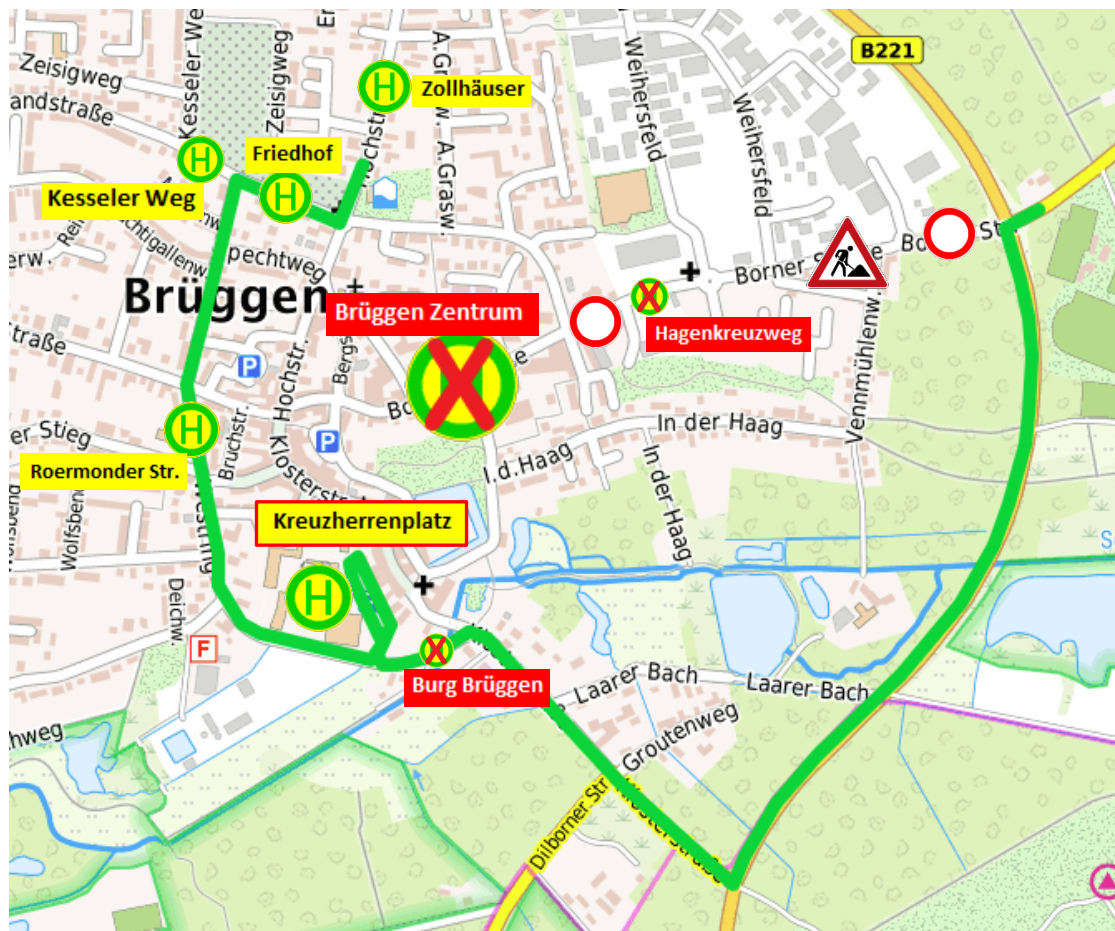
Umleitung ÖPNV in Brüggen – Baumaßnahme Borner Straße ab Montag, 04. Dezember 2023, Betriebsbeginn

Aufgrund von Bauarbeiten auf der Borner Straße in Brüggen werden die Bushaltestellen „Brüggen Zentrum“ und „Hagenkreuzweg“ nicht mehr bedient. Die Haltestelle für die **Linien SB84, SB88, 067, 072 und 074** werden während der Bauzeit zum Parkplatz „Kreuzherrenplatz“ an der Burggemeindehalle am Westring verlegt.

Die **Linie SB84 und SB88 und die Linie 067** enden und beginnen am „Kreuzherrenplatz“, Parkplatz an der Burggemeindehalle am Westring.

Die **Linie 074** bedient neben der Haltestelle „Kreuzherrenplatz“ auch die Haltestelle „Brüggen Friedhof“ auf der Herrenlandstraße und die Haltestelle „Roermonder Straße“ auf dem Westring.

Für die **Linie 072** ist eine zusätzliche Haltestelle „Kessler Weg“ auf der Herrenlandstraße eingerichtet. Die Haltestelle „Burg Brüggen“ wird zum Kreuzherrenplatz verlegt.



Haltestellen auf dem Kreuzherrenplatz



Haltestelle 1

Linie SB 84
Linie SB 88
Linie 067
Linie 072
Linie 073



Haltestelle 2

Linie 074
in Fahrtrichtung Süchteln

Haltestelle 3

Linie 074
in Fahrtrichtung Kaldenkirchen

Weitere Infos: www.linienbus-kreis-viersen.de

Umleitung Linie 072 – Sperrung Brüggen – Borner Straße

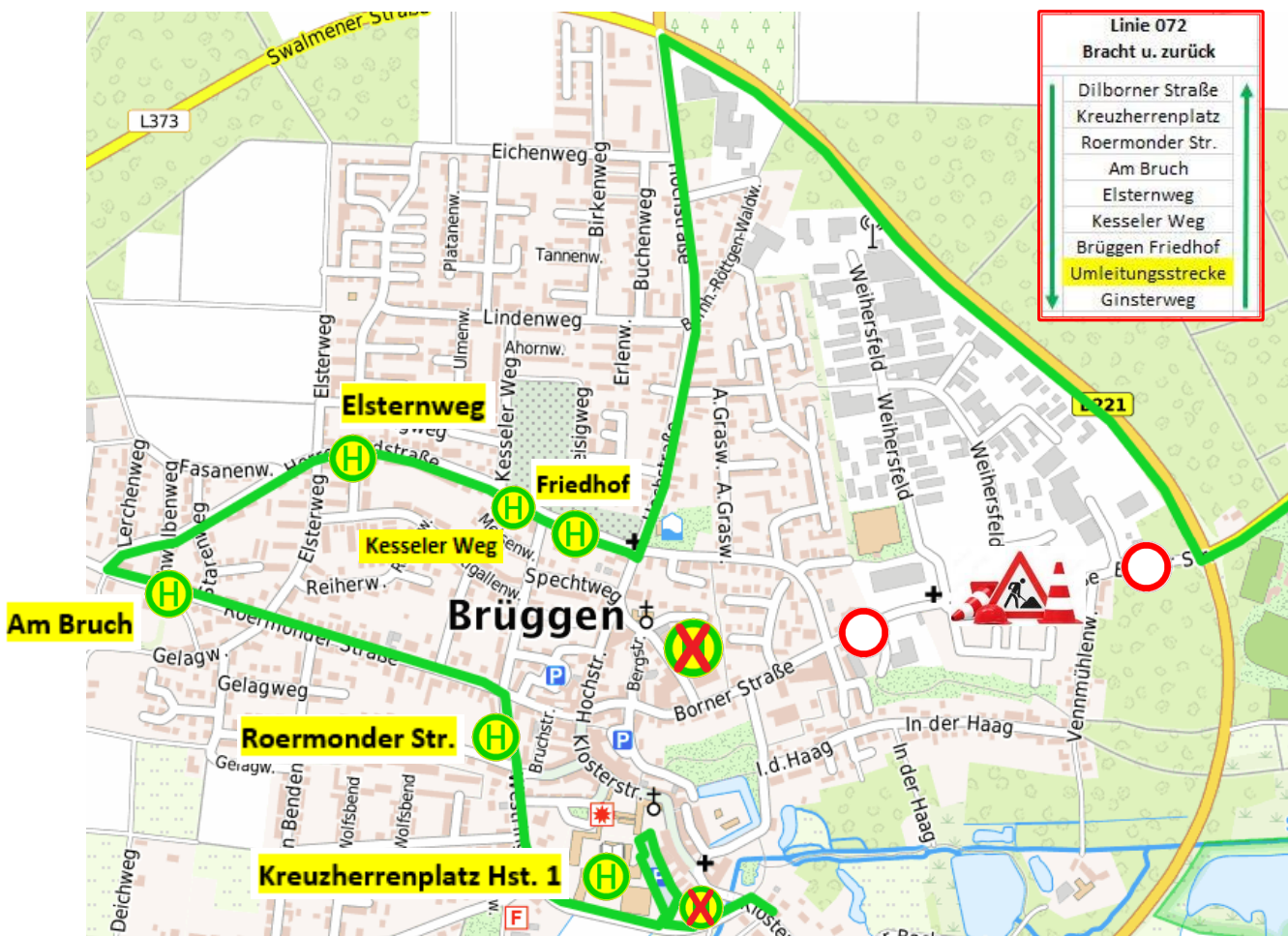
Die Umleitungsmaßnahme beginnt am 04.12.2023, Betriebsbeginn.

Aufgrund von Bauarbeiten auf der Borner Straße wird die Bushaltestelle „**Brüggen Zentrum**“ und „**Hagenkreuzweg**“ nicht mehr bedient. Die Haltestelle „**Brüggen Zentrum**“ wird während der Bauzeit zum **Kreuzherrenplatz am Westring** verlegt. Die Haltestelle „**Burg Brüggen**“ wird aufgehoben.

Fahrstrecke Linie 072 - Waldniel in Richtung Bracht Westwall

Nach Bedienung der Haltestelle „**Dilborner Straße**“ weiter Klosterstraße im weiteren Verlauf Westring, dann rechts zum Kreuzherrenplatz (**Haltestelle 1**) weiter, rechts Westring zur Haltestelle „**Roermonder Str.**“ weiter links Roermonder Str. zur Haltestelle „**Am Bruch**“ weiter rechts Herrenlandstraße zur Haltestelle „**Elsternweg**“ weiter zur Haltestelle „**Kesseler Weg**“ dann weiter Haltestelle „**Friedhof**“ weiter im Kreisverkehr dritte Ausfahrt Hochstr. bis zur Ampel rechts B221, im Kreisverkehr dritte Ausfahrt Boisheimer Str. und weiter normaler Linienweg.

Fahrstrecke in Gegenrichtung nach Schwalmtal Waldniel wird sinngemäß gefahren.



Umleitung Linie 072 – Sperrung Brüggen – Borner Straße

Die Umleitungsmaßnahme beginnt am 04.12.2023, Betriebsbeginn.

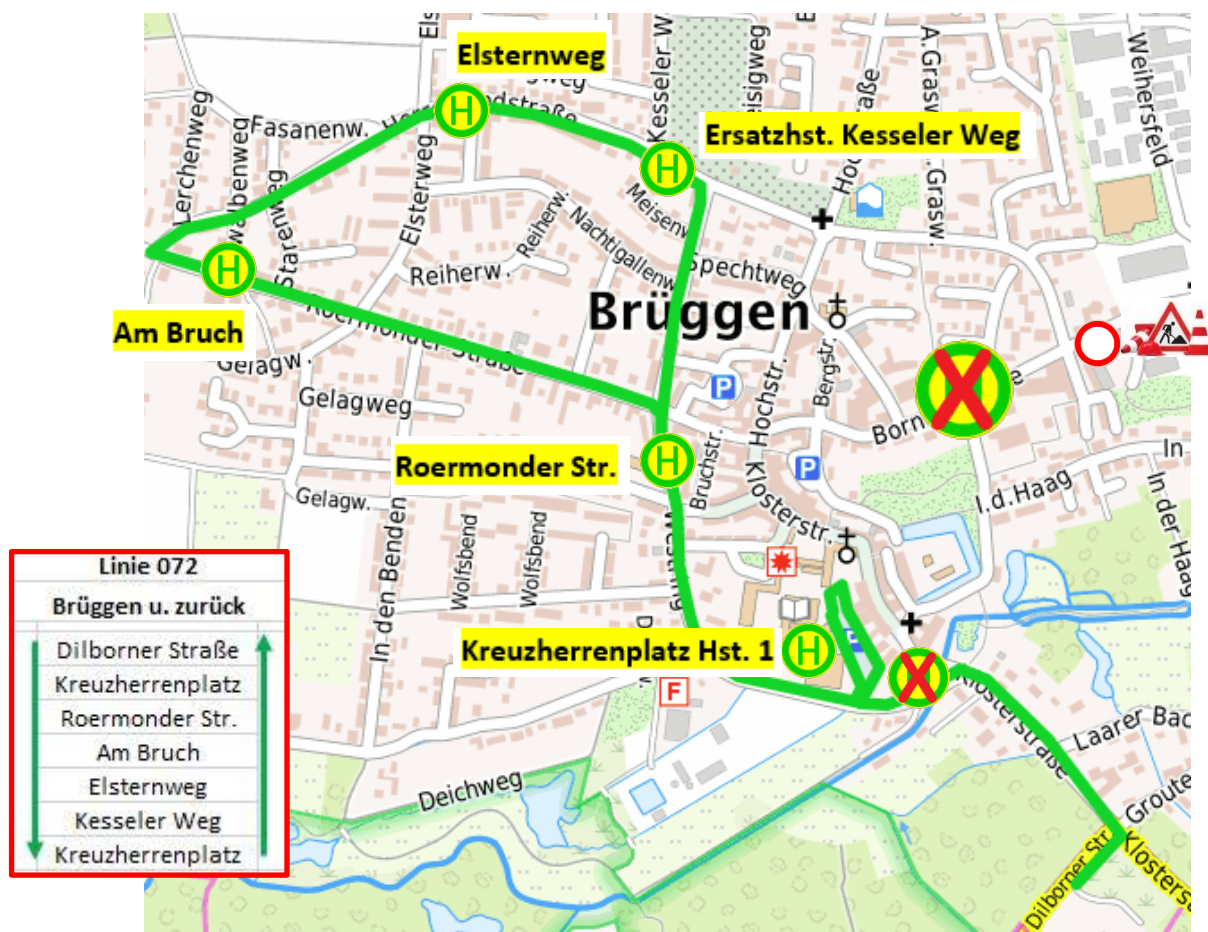
Aufgrund von Bauarbeiten auf der Borner Straße wird die Bushaltestelle „Brüggen Zentrum“ nicht mehr bedient. Die Haltestelle „Brüggen Zentrum“ wird während der Bauzeit zum **Kreuzherrenplatz am Westring** verlegt. Die Haltestelle „**Burg Brüggen**“ wird aufgehoben.

Fahrstrecke Linie 072 - Waldniel in Richtung Brüggen Kreuzherrenplatz

Nach Bedienung der Haltestelle „Dilborner Straße“ weiter Klosterstraße im weiteren Verlauf Westring, dann rechts zum Kreuzherrenplatz (**Haltestelle 1**) weiter, rechts Westring zur Haltestelle „Roermonder Str.“ weiter links Roermonder Str. zur Haltestelle „Am Bruch“ rechts Herrenlandstraße zur Haltestelle „Elsternweg“, dann weiter zur Haltestelle „**Kessler Weg**“, dann rechts Westring weiter bis zum Kreuzherrenplatz ENDE.

In Fahrtrichtung Schwalmtal Waldniel wird sinngemäß gefahren ab Kreuzherrenplatz weiter Haltestelle „Kessler Weg“, Haltestelle „Elsternweg“ usw. wieder über Kreuzherrenplatz und weiter normaler Linienweg!

In dieser Variante wird für die Hast. „Friedhof“ die Haltestelle „Kessler Weg“ bedient.



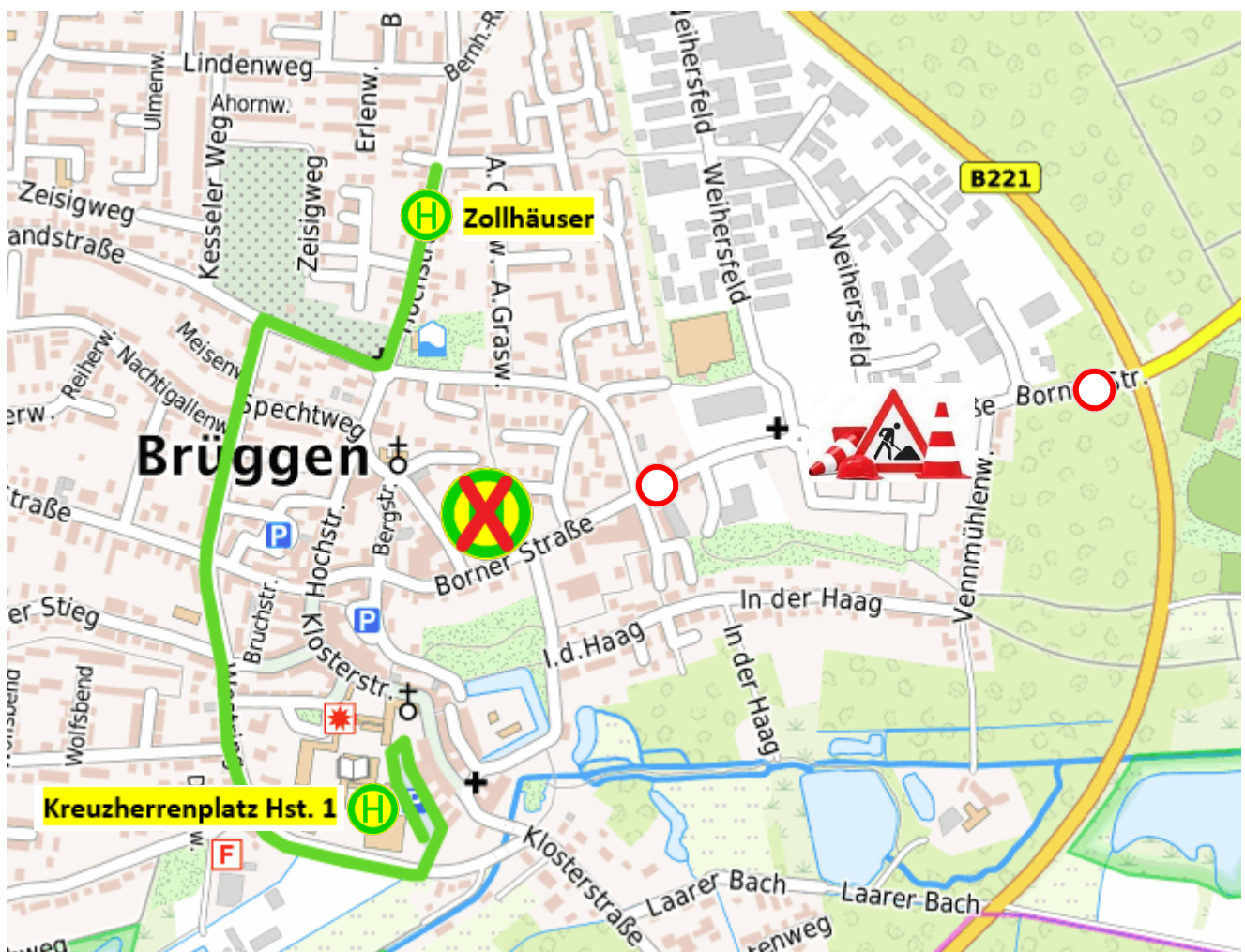
Umleitung Linie 067 – Sperrung Brüggen – Borner Straße

Die Umleitungsmaßnahme beginnt am 04.12.2023, Betriebsbeginn.

Aufgrund von Bauarbeiten auf der Borner Straße wird die Bushaltestelle „Brüggen Zentrum“ nicht mehr bedient. Die Haltestelle „Brüggen Zentrum“ wird während der Bauzeit zum **Kreuzherrenplatz am Westring** verlegt.

Umleitungsstrecke in Fahrtrichtung Brüggen

Nach Bedienung der Haltestelle Brüggen „Zollhäuser“ weiter bis zum Kreisverkehr, dort erste Ausfahrt Herrenlandstraße, links Westring und weiter gradeaus Westring, dann links zum Kreuzherrenplatz. **Hier bitte die Bushaltestelle 1 benutzen.** (Endhaltestelle)
In Gegenrichtung wird sinngemäß gefahren.



Umleitung Linie SB84 – Sperrung Brüggen – Borner Straße

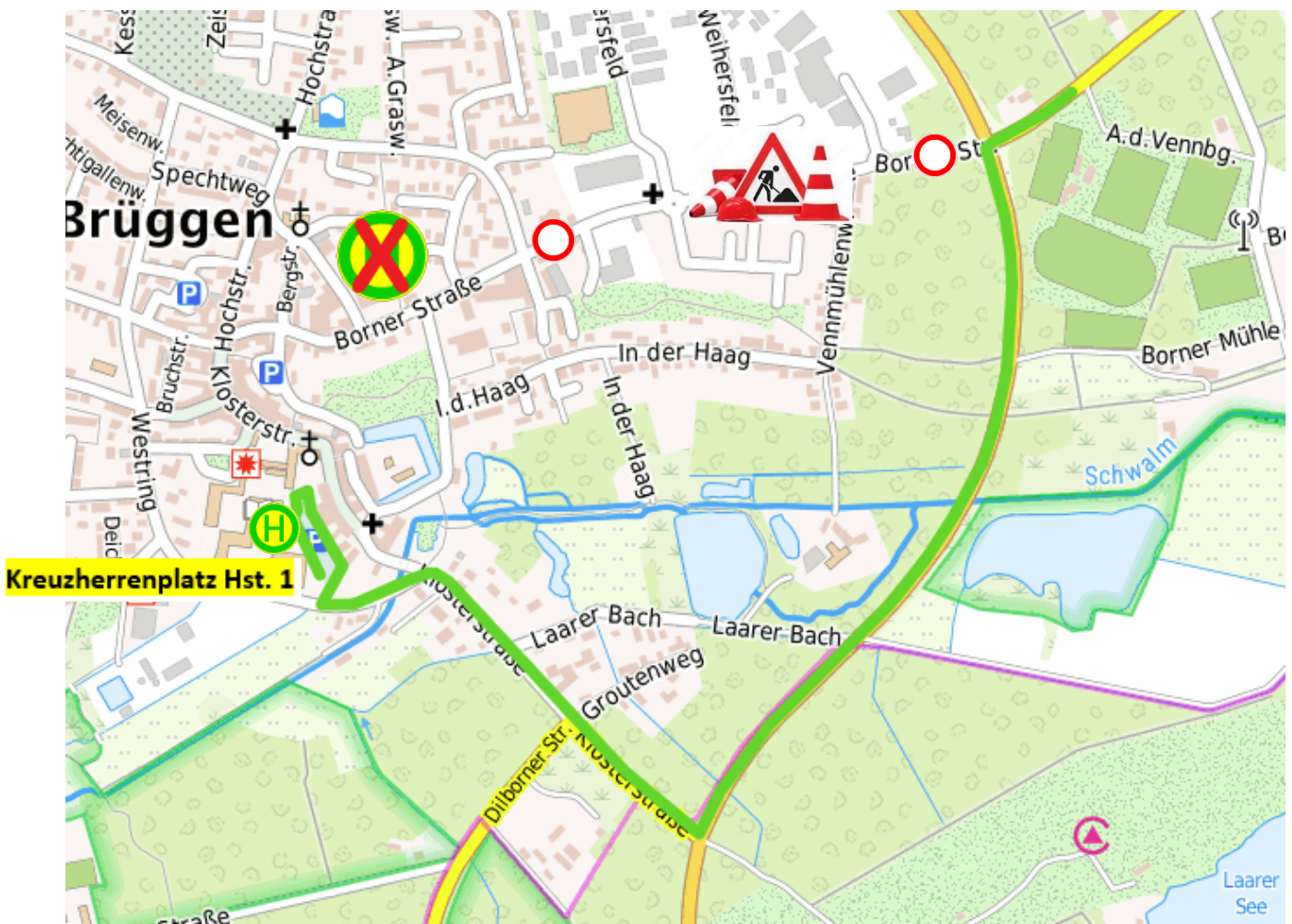
Die Umleitungsmaßnahme beginnt am 04.12.2023, Betriebsbeginn.

Aufgrund von Bauarbeiten auf der Borner Straße wird die Bushaltestelle „**Brüggen Zentrum**“ nicht mehr bedient. Die Haltestelle „**Brüggen Zentrum**“ wird während der Bauzeit zum **Kreuzherrenplatz am Westring** verlegt.

Umleitungsstrecke in Fahrtrichtung Brüggen

Nach Bedienung der Haltestelle Born „An der Kreuzstraße“ weiter Linienweg bis zum Kreisverkehr, dort dritte Ausfahrt B221, Ampel rechts Klosterstraße und im weiteren Verlauf Westring, dann rechts zum Kreuzherrenplatz. **Hier bitte die Bushaltestelle 1 benutzen.** (Endhaltestelle)

In Gegenrichtung wird sinngemäß gefahren.



Umleitung Linie SB88 – Sperrung Brüggen – Borner Straße

Die Umleitungsmaßnahme beginnt am 04.12.2023, Betriebsbeginn.

Aufgrund von Bauarbeiten auf der Borner Straße wird die Bushaltestelle „Brüggen Zentrum“ nicht mehr bedient. Die Haltestelle „Brüggen Zentrum“ wird während der Bauzeit zum **Kreuzherrenplatz am Westring** verlegt.

Umleitungstrecke in Fahrtrichtung Brüggen

Nach Bedienung der Haltestelle „Kapellenfeld“ weiter Linienweg in Richtung Brüggen, über Klosterstr. im weiteren Verlauf Westring und dann rechts zum Kreuzherrenplatz.

Hier bitte die Bushaltestelle 1 benutzen. (Endhaltestelle)

In Gegenrichtung wird sinngemäß gefahren.

